

















Bike Trail Tirol – 4 Hütten Tour Osttirol

Etappe 1 / Lienz – Anna Schutzhaus

Erklärung-Abkürzungen: **A:** Asphalt – **S:** Schotter – **P:** Pfad Singletrail – **T:** Tragen – **W:** Wald-, Wiesen-, Wanderweg

Kreuzungsnr	Km	Höhe	Kreuz.art	Beschreibung	Bodenbesch.	Steigung
1	0,00	670	T	Ausgang Bahnhof Lienz Rechts auf Straße Richtung Osten	A	→
2	0,40	670	T	Nach der Brücke über die Isel rechts ab und am Radweg R1 weiter flussabwärts	A	→
3	0,75	670	T	Geradeaus über Straßenbrücke	A	→
4	1,35	670	T	Bei der Landwirtschaftlichen Landeslehranstalt rechts ab	A	→
5	1,50	670	T	Halbrechts in Seitenstraße (R1)	A	→
6	1,85	670	T	Links der Drau abwärts folgen	A	→

Kreuzungsnr	Km	Höhe	Kreuz.art	Beschreibung	Bodenbesch.	Steigung
7	3,70	660		Beim Sportplatz weiter dem Radweg (R1) folgen	A	→
8	4,75	660		Bei der Abzweigung „Aguntum“ geradeaus weiter am Radweg (R1) bleiben	A	→
9	5,40	655		Links Richtung „Dölsach-Zentrum“ abbiegen	A	→
10	5,70	655		Kurz nach dem Bahnhof Dölsach noch vor der Brücke rechts ab	S	→
11	6,15	655		Links über kleine Betonbrücke („Anna Schutzhütte“)	A	→
12	6,65	660		Vorsichtig die Bundesstraße überqueren und weiter geradeaus ansteigend am Schwimmbad vorbei	A	↗
13	7,45	740		Vor der Kapelle rechts über die Holzbrücke	A	↘
14	7,65	725		Halblinks leicht abwärts auf Asphaltstraße weiter	A	↘
15	7,80	715		Zwischen Holzhaus und –scheune links abzweigen	A	→
16	7,95	710		Geradeaus bergauf Richtung „Görtschach“	A	↗
17	8,40	760		In Görtschach halblinks an gelbem Haus vorbei („Ederplan, Mühlsteig“)	A	↗
18	11,25	1145		Über den versperrten Weidezaun geradeaus weiter (125)	S	↗
19	12,95	1375		In der Kehre weiter links aufwärts („Anna Schutzhütte“, 125)	S	↗
20	14,30	1570		In der Kehre rechts weiter aufwärts bis zum „Anna Schutzhaus“ (125)	S	↗
21	17,50	1990	•	„Anna Schutzhaus“	S	↗























Bike Trail Tirol – 4 Hütten Tour Osttirol

Etappe 2 / Anna Schutzhaus – Lienzer Hütte

Erklärung-Abkürzungen: **A**: Asphalt – **S**: Schotter – **P**: Pfad Singletrail – **T**: Tragen – **W**: Wald-, Wiesen-, Wanderweg

Kreuzungsnr	Km	Höhe	Kreuz.art	Beschreibung	Bodenbesch.	Steigung
1	0,00	1900	↑	„Anna Schutzhaus“; am Fahrweg abwärts	S	↘
2	3,20	1570	↻	In der Kehre rechts Richtung „Zwischenbergen-Iselsberg“ aufwärts	S	↗
3	3,70	1625	↓	Geradeaus Abwärts („ÖTK WEG“)	S	↘
4	6,20	1380	↓	Geradeaus Abwärts	S	↘
5	7,60	1200	↓	Geradeaus Abwärts	S	↘
6	8,40	1095	↓	In Stronach weiter gerade Abwärts	A	↘

Kreuzungsnr	Km	Höhe	Kreuz.art	Beschreibung	Bodenbesch.	Steigung
7	9,30	1040		Bei Erreichen der Bundesstraße dieser rechts aufwärts folgen	A	
8	9,80	1080		Beim Ortsschild „Iselsberg“ links in Nebenstraße abzweigen	A	
9	10,95	990		In Linkskehre geradeaus weiter auf dem Schotterweg („Lienzer Hütte“)	S	
10	11,20	1020		Geradeaus weiter (nicht auf Asphaltstraße aufwärts!)	S	
11	13,50	1140		Nach der Brücke taleinwärts am Gasthaus „Zur Säge“ vorbei weiter	A	
12	13,95	1175		Geradeaus am Talweg weiter	S	
13	16,10	1330		Geradeaus „Debanttal“	S	
14	17,50	1410		Geradeaus „Debanttal, Lienzer Hütte“	S	
15	18,70	1470		Nach der Brücke rechts taleinwärts „Lienzer Hütte“	S	
16	21,15	1690		Über den Parkplatz geradeaus weiter „Lienzer Hütte“	S	
17	24,50	1975	•	„Lienzer Hütte“		

Bike Trail Tirol – 4 Hütten Tour Osttirol

Etappe 3 / Lienzer Hütte - Hochsteinhütte

Erklärung-Abkürzungen: **A:** Asphalt – **S:** Schotter – **P:** Pfad Singletrail – **T:** Tragen – **W:** Wald-, Wiesen-, Wanderweg

Kreuzungsnr	Km	Höhe	Kreuz.art	Beschreibung	Bodenbesch.	Steigung
1	0,00	1975	↑	„Lienzer Hütte“; dem Fahrweg talauswärts folgen	S	→
2	3,35	1690	↑	Über den Parkplatz geradeaus weiter	S	→
3	5,80	1470	↕	Geradeaus abwärts „Lienz, Faschingalm“	S	↘
4	7,00	1530	↕	Geradeaus aufwärts „Lienz, Faschingalm“	S	↗
5	10,70	1580	↕	Geradeaus abwärts „Faschingalm“	S	↘
6	11,65	1565	↘	Bei Erreichen der Asphaltstraße auf dieser rechts aufwärts (104)	A	↗

Kreuzungsnr	Km	Höhe	Kreuz.art	Beschreibung	Bodenbesch.	Steigung
7	12,30	1665	↑	Geradeaus am Sessellift vorbei (104)	S	→
8	13,30	1785	↗	Steil aufwärts in Wiesenweg „Zetttersfeld Zentrum“	W	↑
9	14,00	1770	↑	Beim Gasthaus Bidner geradeaus weiter	S	→
10	14,35	1810	↑	Bei der Zetttersfeldbahn geradeaus weiter	A	↗
11	14,70	1825	↗	Geradeaus aufwärts auf der Asphaltstraße bleiben. Weiter in einigen Kehren hinunter ins Tal	A	↗
12	21,35	1190	↙	Links abwärts weiterhin auf der Straße nach Lienz bleiben	A	↘
13	22,20	1060	↙	Beim Ortsschild „Thurn“ links abwärts weiterhin auf der Straße nach Lienz bleiben	A	↘
14	24,25	790	↘	Halbrechts auf der Hauptstraße abwärts	A	↘
15	25,05	705	↘	In Lienz weiter abwärts und an der Kirche vorbei	A	↘
16	25,35	680	↘	Rechts ab in die Beda Weber Gasse	A	→
17	25,60	680	↘	Nach der Iselsbrücke und der Kirche rechts weiter	A	→
18	26,10	680	↘	Vorsichtig über die Hauptstraße zum Parkplatz der Hochsteinbahn; weiter Richtung Schloß Bruck und Hochsteinrunde (121) bzw. Schloßbergrunde 103)	A	↗
19	26,55	730	↘	Scharf Rechts aufwärts „Hochstein Hütte, 121“	S	↗
20	27,90	925	↘	Geradeaus (103,121) nicht links Richtung Hochsteinhütte	S	↗
21	28,30	990	↘	Links Richtung Hochsteinhütte (103,121)	S	↗
22	28,80	1060	↘	Rechts Richtung Hochsteinhütte (103,121)	S	↗
23	31,25	1430	↘	Rechts Richtung Hochsteinhütte (121) Achtung: Hier verläuft die Route zum alternativen Etappenziel „Sternalm“ geradeaus weiter	S	↗
24	32,05	1540	↘	Beim „Taxer Gassl“ links aufwärts (Hochsteinhütte, 121)	S	↗
25	32,30	1570	↘	Rechts aufwärts (Hochsteinhütte, 121)	S	↗
26	33,00	1660	↘	Geradeaus „ÖAV Hochsteinhütte“	S	↗
27	34,70	1880	↘	Halblinks „Russenweg Hochsteinhütte, 121“	S	↗
28	35,40	2025	.	Hochsteinhütte		



Bike Trail Tirol – 4 Hütten Tour Osttirol

Etappe 4 / Hochsteinhütte – Lienzer Dolomitenhütte - Lienz

Erklärung-Abkürzungen: **A:** Asphalt – **S:** Schotter – **P:** Pfad Singletrail – **T:** Tragen – **W:** Wald-, Wiesen-, Wanderweg

Kreuzungsnr	Km	Höhe	Kreuz.art	Beschreibung	Bodenbesch.	Steigung
1	0,00	2025	↑	Hochsteinhütte Richtung „Forststraße-Taxer Gassl-Lienz“	W	↘
2	0,70	1880	↙	Am Fahrweg weiter abwärts, in der Kehre links	S	↘
3	2,40	1660	↓	Geradeaus abwärts	S	↘
4	3,10	1570	↙	Links abwärts „Taxer Gassl“	S	↘
5	3,35	1540	↘	Rechts abwärts „Taxer Gassl“	S	↘

Kreuzungsnr	Km	Höhe	Kreuz.art	Beschreibung	Bodenbesch.	Steigung
6	4,15	1430		Rechts aufwärts Richtung „Sternalm, 103“	S	
7	4,95	1520		Links Richtung „Sessellift, Restaurant Stern“	S	
8	5,20	1500		Bei der Sternalm weiter: „Fahrweg-Leisach-Lienz“	S	
9	5,35	1495		Geradeaus weiter „Forststraße Leisach, 103“	S	
10	7,70	1255		In der Kehre rechts abwärts (Leisach, Lienz)	S	
11	11,45	735		Bei Brunnen in Leisach rechts abwärts	A	
12	11,60	705		Links auf die Hauptstraße	A	
13	11,80	700		Bei der Ortstafel „Leisach“ rechts in Schotterweg „Naturlehrpfad Amlach“	S	
14	12,15	695		Rechts über die Draubücke	S	
15	12,20	695		Geradeaus Richtung „Amlach, Dolomitenwaldschenke“	W	
16	12,25	695		Halbrechts Richtung „Amlach, Dolomitenwaldschenke“	W	
17	12,35	695		Bei der Waldschenke links auf der Asphaltstraße ins Zentrum von Amlach	A	
18	12,85	690		In Amlach geradeaus „Amlacherhof“	A	
19	13,10	690		Beim Amlacherhof geradeaus „Tristachersee“	A	
20	13,65	685		In Amlach-Ulrichsbichl geradeaus „Tristach“	A	
21	15,55	670		In Tristach halbrechts auf Hauptstraße weiter	A	
22	16,25	670		Vor dem Sportplatz rechts „Dolomiten-Naturrodelstrecke“, nach dem Sportplatz gleich links Richtung Kreithof	A	
23	19,40	1050		Vor dem Kreithof rechts zur Mautstraße	S	
24	19,50	050		Beim Mauthäuschen auf der Straße aufwärts bis zur Lienzer Dolomitenhütte	A	
25	23,65	1615		Lienzer Dolomitenhütte; am gleichen Weg retour	A	
26	27,80	1050		Nach dem Mauthäuschen rechts Richtung Kreithof	S	
27	27,90	1050		Beim Kreithof links in den Rodelweg	S	
28	31,05	670		Beim Sportplatz rechts zur Hauptstraße und darauf links bis nach Lienz	A	
29	33,90	670		Links am Radweg Richtung „Zentrum, Bahnhof“	A	
30	34,25	670		Links auf die Hauptstraße über die Iselsbrücke	A	
31	34,65	670	.	Bahnhof Lienz		