



Karwendel Rundtour



Nr.	Startort	Zielort	Hm bergauf	Hm bergab	Km
1	Kufstein	Achensee	1793 m	1280 m	71,5 km
2	Achensee	Scharnitz	1731 m	1696 m	69,0 km
3	Scharnitz	Schwaz	1395 m	1815 m	77,0 km
4	Schwaz	Kufstein	1950 m	1975 m	88,0 km

Die Bike Trail Tirol Karwendel Rundtour ist eine Tour, die vielfältiger nicht sein könnte. Sie verbindet die bereits zum Kult avancierten Strecken durch das Karwendel Gebirge mit neu lancierten Strecken, die in das Inntal und durch das Sonnwendgebirge führen.

Highlights Eine Rundtour im Herzen Tirols kann von der landschaftlichen Schönheit, aber auch von der sportlichen Herausforderung mit einer TransAlp Tour, die den Alpenhauptkamm überquert, locker mithalten. Darüber hinaus hat diese Rundtour gegenüber

einer Durchquerung den Vorteil, dass man sich in einem Gebiet wie Tirol, das an sich schon ein Highlight ist, die besten Trails herausuchen kann.

Langeweilig wird es dem Biker auf dieser Tour jedenfalls an keinem Tag, denn umfangreich ist das Programm: Bereits zu Beginn in Kufstein erwartet ihn mit einem Anstieg auf das Plateau rund um den Thiersee ein landschaftliches Highlight. Leicht kupiertes Gelände auf einfachen Nebenstraßen führt bis zur einzigartig gelegenen Gufferthütte. Bergab folgt man dem Talverlauf auf einer

Schotterstraße bis zum Achensee. Dort ist mitten in den Alpen spürbar, dass die Kombination Mountainbike, Wasser und Berg das gewisse Etwas in sich birgt. Anstrengend und steil ist die Auffahrt auf das Plumsjoch und später die Fahrt zum historischen Karwendelhaus. Aber die langen Downhills entlohnen für die Mühen. Der Große Ahornboden, wo der Plumsjoch Downhill endet und die Auffahrt zum Karwendelhaus beginnt, ist einer der landschaftlichen Höhepunkte und sollte in Ruhe bei einer Rast in der „Eng“ genossen werden.

Die Fahrt durch das Inntal zum Abschluss ist ein besonderer Leckerbissen. Genauso wie die Durchquerung der Rofaner Steinberge auf breiten Schotterstraßen und die Fahrt vorbei am Kaiserhaus, über das Thiersee-Plateau zum Ausgangspunkt Kufstein zurück.

Kulinarik Wer radelt, muss auch rasten. Im Achensee-Raum wird großer Wert auf regionale Küche und Erzeugnisse der Region gelegt. So, wie übrigens in ganz Tirol. Unsere Tour wird durch den Achensee sozusagen geteilt und so steht entsprechend oft auch Fisch, der auf köstliche Tiroler Art zubereitet wird, auf der Speisekarte. Nicht nur die Fische aus dem Achen-see, auch jene aus den sprudelnden Bächen des Karwendel- und Sonnwendgebirges tragen zu besonderen Leckerbissen bei. Zu Mittag ist man in den Tiroler Hütten bei einer klassischen Tiroler Knödelsuppe am besten aufgehoben. Wer dann immer noch nicht satt ist oder meint, eine besonders kräftezehrende Etappe vor sich zu haben, dem sei am Nachmittag anstelle eines Energieriegels ein Kaiserschmarrn mit Preiselbeermarmelade, Apfelmus oder Zwetschkenkompott empfohlen.

Geschichte Im Kleinen Ahornboden im Karwendel steht das Denkmal des Hermann von Barth. Ein bekannter Bergsteiger des 19. Jahrhunderts, der vor allem als Erschließer des Karwendels bekannt wurde. Im Sommer 1870 bestieg er im Alleingang unglaubliche 88 Gipfel. Eine wahre Flut an Erstbesteigungen die kein Ende nahm: Nur ein Jahr später wechselte er ins Wettersteingebirge, wo er auch zahlreiche Gipfel erstmals bestieg. Heute belegen Namen für Hütten und Wege seine Verdienste.

Auch Erzherzog Johann von Österreich ist durch die gleichnamig benannte Klause im Karwendel verewigt. Bekannt war der Bruder des Kaisers Franz II. als leidenschaftlicher Alpinist und Jäger – neben vielen Besteigungen und Bergfahrten im Karwendel versuchte er unter anderem die Erstbesteigung des Großvenedigers.

Ein Highlight der Tour ist sicherlich das Karwendelhaus, eine Alpenvereins-hütte im Karwendel und unter den Mountainbikern bereits Kult. Die Strecke zum Karwendelhaus war eine der ersten Mountainbikestrecken im Karwendel und in Tirol überhaupt.

Panorama Mit dem Thiersee als Tor zur Bike Trail Tirol Karwendel Rundtour beginnt unsere Tour bereits in einer einmaligen Landschaftskulisse. Bei der Auffahrt zum See lässt die Landschaft hin und wieder Blicke auf das mächtige Kaisergebirge auf der anderen Seite des Inntales zu. Weiter führt der Weg durch das Achental und das Sonnwendgebirge, jene Gebirgsgruppe östlich vom Achensee mit der bekannten Rofanspitze (2259m). Beeindruckend auch der Weg auf das Plumsjoch, das die Plumsjochhütte in eindrucksvoller Lage beherbergt. Lohnend ist der Downhill über die Plumsalm bis in den Großen Ahornboden und in die Eng. Kurz zurück über den Großen Ahornboden fahren wir durch das Rißtal und es folgt eine steile Auffahrt zum fast einhundert Jahre alten Karwendelhaus, von welchem aus sich ein einmaliges Panorama aufbaut. Aufgrund seiner Lage zwischen der Vomper Kette und dem Nördlichen Karwendel beherrschen schroffe, bleiche Kalkstrukturen das spektakuläre Panoramabild. Nach der Abfahrt durchs Karwendeltal bietet das Auland gleich anschließend einmalige Ausblicke auf die Stubaier Alpen und den Patscherkofel. Landschaftlich eindrucksvolle Momente folgen für die Biker auf ihrem Weg durch das Inntal. Die Route am Fuße des Hafelekar und der Nordkette beschert dem Mountainbiker einen fantastischen Tiefblick in den Talgrund. Auf dem Radweg und auf Nebenstraßen gelangt man über den Achensee mitten ins Rofangebirge bis nach Steinberg. Durch die Riedenberger Wiesen gelangen wir über die sanfte Landschaft um den Thiersee wieder zum Ausgangspunkt.



Kufstein - Achensee

1. Etappe



Höhenmeter bergauf	1793 m
Höhenmeter bergab	1280 m
Höchster Punkt	1465 m
Schwierigkeit	Schwer
Länge	71,5 km

Streckenverlauf Von Kufstein (500m) an der Thierseer Ache entlang startet der Karwendel Express mit einem Anstieg bis nach Thiersee und weiter über Landl und auf schöner Schotterstraße an der Stallentalm vorbei zur Ackernalm (1383m). Bergab folgen wir dem Talverlauf bis zur Erzherzog Johann Klause. Gut ausgebauten Forstwegen folgend nehmen wir den zweiten Anstieg bis zur Guffert Hütte (1465m) unter die Räder. Entspannt können wir dem Ende der Tagesetappe entgegensehen und fahren nach einer langen Abfahrt auf breitem Schotterweg am Achensee entlang bis Maurach am Achensee (960m).

MTB-freundliche Unterkünfte

Kufstein

Romantikhotel Auracher Löchl****

Tel +43.5372.62138

www.auracher-loechl.at

perle@tirolaustria.at

Zusätzlich: Biker-Menü, Verpflegungspaket, Wetterinfos, Shuttle-/Rückholservice

Achensee

Alpengasthof Gern Alm

Pertisau (ca. 4 km vom Etappenziel entfernt)

Tel +43.5243.5579

www.gernalm.at

gernalm@tirol.com

Zusätzlich: Wetterinfos

Hotel Tyrol***

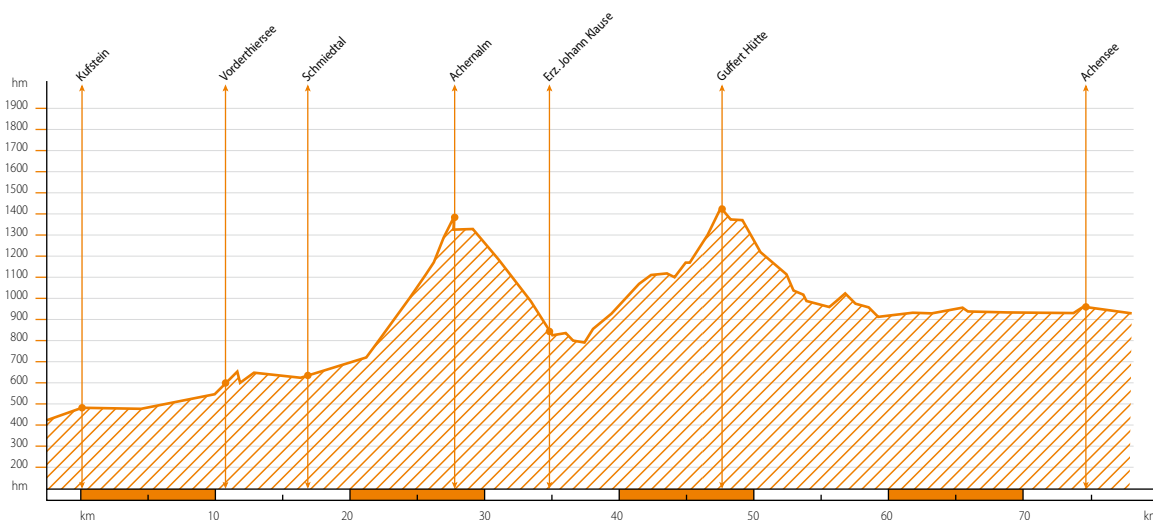
Pertisau (ca. 4 km vom Etappenziel entfernt)

Tel +43.5243.5243

www.hoteltyrol.at

info@hoteltyrol.at

Zusätzlich: Biker-Menü, Verpflegungspaket, Wetterinfos, Shuttle-/Rückholservice, Wasch- und Trockenmöglichkeit für Bike-Bekleidung



Einkehrtipps

Theaterhütte, Kufstein
 Tel +43.5372.64519
 Erzherzog Johann Klaus
 Tel +43.664.2823636
 Guffert Hütte
 Tel +43.5246.6396
 Fischerwirt am See, Achenkirch
 Tel +43.5246.6258
 Almgasthof Huber, Achenkirch
 Tel +43.5246.6260

Werkstätten/Fahrradhändler

Glieber Radsport, Kufstein
 Tel +43.5372.61611
 Stöger Radsport, Kufstein
 Tel +43.5372.71026
 Sport Bußlehner, Achenkirch
 Tel +43.5246.6316
 Sportshop Achensee, Achenkirch
 Tel +43.5246.6747
 Sport Wöll, Maurach
 Tel +43.5243.4310
 WW Sport Wörndle, Maurach
 Tel +43.5243.6107

Attraktionen/Highlights/ Landschaftsimpressionen

Festung Kufstein
 Tel +43.5372.602350
 Riedel Glas, Kufstein
 Tel +43.5372.64896
 Innschiffahrt Kufstein
 Tel +43.5372.64896
 Achenseebahn
 Tel +43.5244.62243
 Achensee Schifffahrt
 Tel +43.5243.5253-0

Heimatumuseum Sixenhof, Achenkirch
 Tel +43.5246.6508
 Achensee'r Edelbrennerei, Maurach
 Tel +43.5243.5795

Weitere Informationen

Lokale Transportunternehmen

Alpen Taxi Hager, Kufstein
 Tel +43.5372.62525
 Bundschuh Taxi, Kufstein
 Tel +43.5372.67474
 Wechselberger Bustouristik, Kufstein
 Tel +43.5372.71026
 Achentaler Reisen, Achenkirch
 Tel +43.5246.6227
 Rofan Reisen, Maurach
 Tel +43.5243.5209

Öffentliche Verkehrsmittel

Österreichische Bundesbahnen
 Tel +43.5.1717
 Postbus, Tel 0810.222333
 (Tel +43.1.71101 aus dem Ausland)
 Verkehrsverbund Tirol
 Tel +43.512.561616
 VVT Regio-Bus Achensee
 Tel +43 (0).5246.5300

Tourismusverbände

Tourismusverband Ferienland Kufstein
 Tel +43.5372.62207
 www.kufstein.com

Tourismusverband Achensee
 Tel +43.5246.5300
 www.achensee.info





Achensee - Scharnitz

2. Etappe



Höhenmeter bergauf	1731 m
Höhenmeter bergab	1696 m
Höchster Punkt	1765 m
Schwierigkeit	Schwer
Länge	69 km

Streckenverlauf Vom Achensee ausgehend folgen wir zuerst einer breiten, sanft steigenden Straße bis zum Talschluss. Bei der Gernalm beginnt die Auffahrt auf das Plumsjoch, die nach oben hin, zum Plumsattel (1650m) und der gleichnamigen bewirtschafteten Alm, steiler wird. Nach einer lohnenden Abfahrt folgen wir einer breiten Schotterstraße bis in die Eng (1080m) - eine ausgedehnte Mittagspause ist hier ein Muss. Von dort starten wir dann talauswärts den zweiten Anstieg, der uns über die Schwarzlackenhütte (1204m) auf Schotterwegen zum Karwendelhaus (1765m) führt. Zum Schluss genießen wir die lange und verdiente Abfahrt zum zweiten Etappenort Scharnitz (954m).

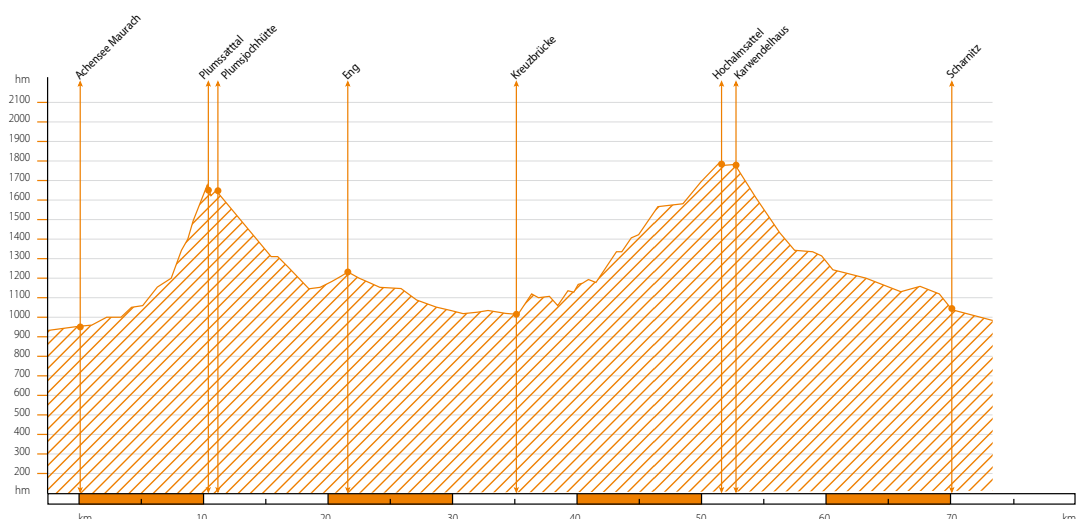
MTB-freundliche Unterkünfte

Achensee

Alpengasthof Gern Alm
 Pertisau
 (ca. 4 km vom Etappenstart entfernt)
 Tel +43.5243.5579
www.gernalm.at
gernalm@tirol.com
 Zusätzlich: Wetterinfos

Hotel Tyrol***

Pertisau
 (ca. 4 km vom Etappenstart entfernt)
 Tel +43.5243.5243
www.hoteltyrol.at
info@hoteltyrol.at
 Zusätzlich: Biker-Menü, Verpflegungspaket, Wetterinfos, Shuttle-/Rückholservice, Wasch- und Trockenmöglichkeit für Bike-Bekleidung



Einkehrtipps

Gasthof Hubertus, Pertisau
 Tel +43.5243.5233
 Golfvilla, Pertisau
 Tel +43.5243.5823
 Café Erika, Pertisau
 Tel +43.5243.5856
 Pletzachalm
 Tel +43.5243.5573
 Gern Alm
 Tel +43.5243.5579
 Plumsjochhütte
 Tel +43.5243.5487
 Karwendelhaus
 Tel +43.5213.5623
 Larchetalm
 Tel +43.664.9759311

Werkstätten/Fahrradhändler

Sport Wöll, Maurach
 Tel +43.5243.4310
 WW Sport Wörndle, Maurach
 Tel +43.5243.6107
 Sport Leithner, Pertisau
 Tel +43.5243.5363
 Sport Wöll, Pertisau
 Tel +43.5243.5871

Attraktionen/Highlights/ Landschaftsimpressionen

Achensee Dampfzahnradbahn
 Tel +43.5244.62243
 Achensee Schifffahrt
 Tel +43.5243.5253-0
 Achensee'r Edelbrennerei, Maurach
 Tel +43.5243.5795
 Tiroler Steinöl Vitalberg, Pertisau
 Tel +43.5243.20186
 Alpenpark Karwendel

Tel +43.676.885087884
 Porta Claudia, Scharnitz

Weitere Informationen

Lokale Transportunternehmen

Rofan Reisen, Maurach
 Tel +43.5243.5209
 Achentaler Reisen, Achenkirch
 Tel +43.5246.6227
 Taxi Mair, Scharnitz
 Tel +43.5213.5363
 Taxi Ramona, Scharnitz
 Tel +43.5213.5541

Öffentliche Verkehrsmittel

Österreichische Bundesbahnen
 Tel +43.5.1717
 Postbus
 Tel 0810.222333
 (Tel +43.1.71101 aus dem Ausland)
 Verkehrsverbund Tirol
 Tel +43.512.561616
 VVT Regio-Bus Achensee
 Tel +43.5246.5300

Tourismusverbände

Tourismusverband Achensee
 Tel +43.5246.5300
 www.achensee.info



Tourismusverband Silberregion Karwendel
 Tel +43.5242.63240
 www.silberregion-karwendel.at

Tourismusverband Olympiaregion Seefeld
 Tel +43.5.0880-0
 www.seefeld.com



Scharnitz - Schwaz

3. Etappe

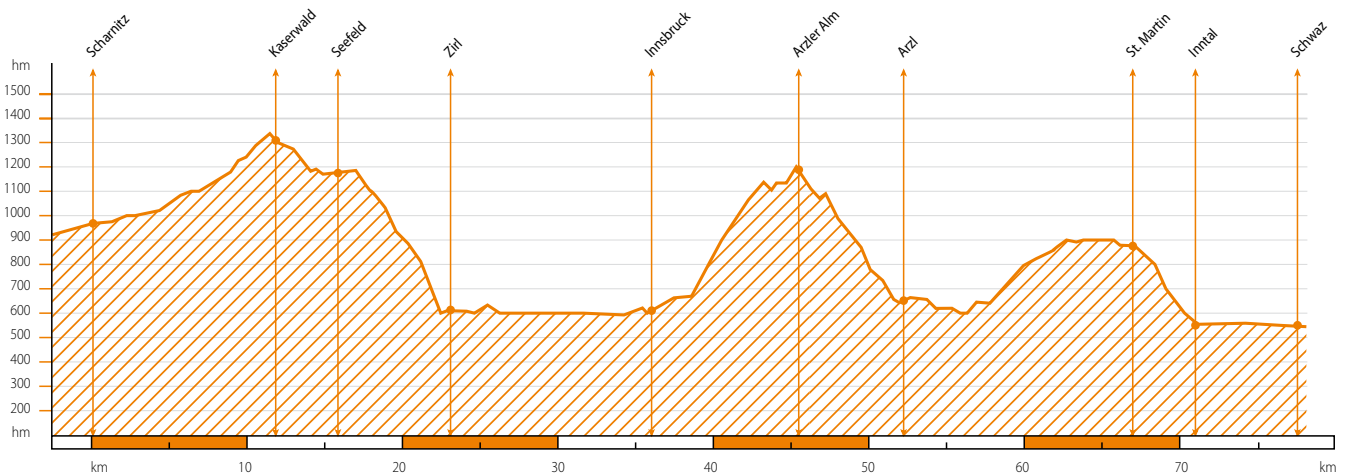


Höhenmeter bergauf	1395 m
Höhenmeter bergab	1815 m
Höchster Punkt	1335 m
Schwierigkeit	Schwer
Länge	77 km

Streckenverlauf Wir verlassen Scharnitz entlang des Drahnbachs auf einem breiten, leicht steigenden Schotterweg in Richtung Seefeld (1180m). Nach dem Auland führt ein langer Schotter-Downhill in den Inntaler Talboden nach Zirl (622m). Im Talboden rollen wir einige flache Kilometer nach Kranebiten bei Innsbruck. Von dort beginnt der Anstieg über das Höttinger Bild, die Umbrügler und Arzler Alm (1067m). Auf herrlichen Forstwegen gelangen wir nach Arzl (642m) und weiter über Rum, Thaur und Absam nach St. Michael und in weiterer Folge nach Schwaz (545m).

Einkehrtipps

Gasthof Schwarzer Adler, Zirl
Tel +43.5238.52232
Kranebitterhof, Innsbruck
Tel +43.512.288249
Arzler Alm
Tel +43.664.6553395
Wirtshaus Speckbacher, Gnadental
Tel +43.5223.52511
Gasthof Michaelerhof, Gnadental
Tel +43.5223.48128
Gasthof Purner, Thaur
Tel +43.5223.49149
Gasthof Stangl, Thaur
Tel +43.5223.492828
Gasthof Schaller, Schwaz
Tel +43.5242.67635
Gasthof Himmelhof, Schwaz
Tel +43.5242.62310
Gasthof Goldener Löwe, Schwaz
Tel +43.5242.6236730
Pizzeria Linas, Schwaz
Tel +43.5242.73984



Werkstätten/Fahrradhändler

Sport Norz, Seefeld
 Tel +43.5212.6252
 2-Rad Corner, Seefeld
 Tel +43.5212.4144
 Fun-Sport-Frank, Seefeld
 Tel +43.664.5162863
 Radwerkstatt Mang Thomas, Innsbruck
 Tel +43.664.4842445
 Radsport Neuner, Innsbruck
 Tel +43.512.561501
 Pro Bike, Schwaz
 Tel +43.5242.66661

Attraktionen/Highlights/ Landschaftsimpressionen

Porta Claudia, Scharnitz
 Ehnbachklamm, Zirl
 Innsbruck Altstadt
 Schnapsmuseum, Pill
 Tel +43.5242.64195
 Zeiss Planetarium, Schwaz
 Tel +43.5242.72129
 Schloss Friendsberg, Schwaz
 Tel +43.5242.63967
 Haus der Völker, Schwaz
 Tel +43.5242.66090
 Silberbergwerk Schwaz
 Tel +43.5242.72372

Weitere Informationen

Lokale Transportunternehmen

Taxi Mair, Scharnitz
 Tel +43.5213.5363
 Taxi Ramona, Scharnitz
 Tel +43.5213.5541
 Funktaxizentrale Innsbruck

Tel +43.512.5311
 Taxi Daniela, Schwaz
 Tel +43.5242.6969
 Taxi Larcher, Schwaz
 Tel +43.5242.66060
 VVT Ledermaier, Schwaz
 Tel +43.5242.62740

Öffentliche Verkehrsmittel

Österreichische Bundesbahnen
 Tel +43.5.1717
 Postbus
 Tel 0810.222333
 (Tel +43.1.71101 aus dem Ausland)
 Verkehrsverbund Tirol
 Tel +43.512.561616
 Innsbrucker Verkehrsbetriebe
 Tel +43.512.5307500

Tourismusverbände

Tourismusverband Olympiaregion Seefeld
 Tel +43.508.80-0
 www.seefeld.com

Tourismusverband Innsbruck
 und seine Feriendörfer
 Tel +43.512.59850
 www.innsbruck.info

Tourismusverband Region Hall-Wattens
 Tel +43.5223.455440
 www.regionhall.at

Tourismusverband Silberregion Karwendel
 Tel +43.5242.63240
 www.silberregion-karwendel.at



Schwaz - Kufstein

4. Etappe



Höhenmeter bergauf	1950 m
Höhenmeter bergab	1975 m
Höchster Punkt	1487 m
Schwierigkeit	Schwer
Länge	88 km

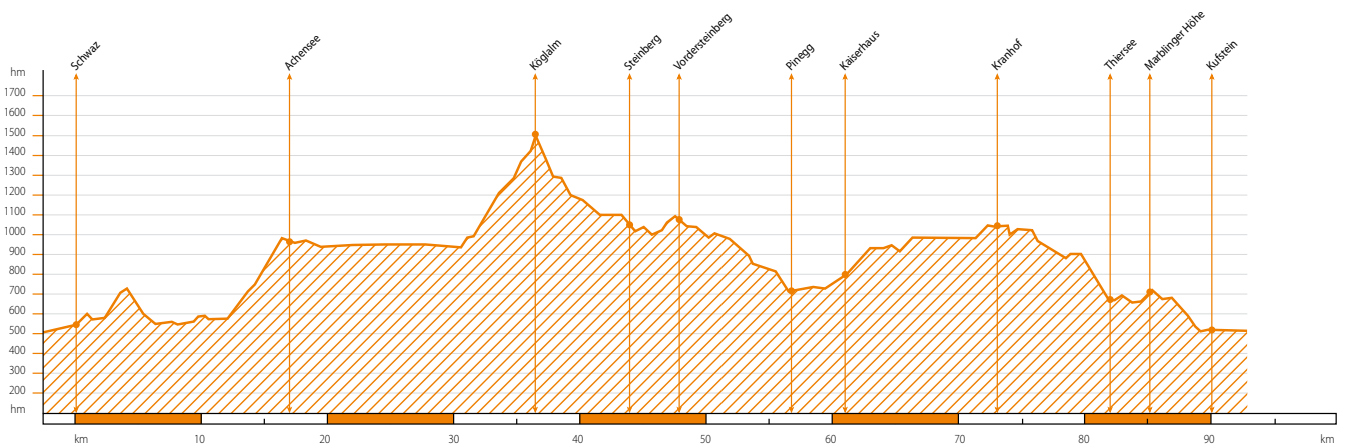
Streckenverlauf Nach einem leichten Anstieg am Morgen fahren wir über Jenbach (550m) bis an das Achenseeufer (936m); dort rollen wir flach zum Beginn der zweiten Auffahrt. Die Kö-gelalm auf 1428m wird auf Forststraßen erobert. Nach einer langen Abfahrt auf einem Schotterweg durch das Schönjochtal befinden wir uns mitten im Rofangebirge, in Steinberg am Ro-fan (1000m). Der leichte Anstieg über Hinterberg entlang der Steinberger Ache führt uns nach Pinegg (675m). Dort rollen wir zum Kaiserhaus (711m) und fahren langsam steigend, den Rie-denberger Wiesen folgend, vorbei am Riedenberg zum Thiersee (620m). Auf Nebenstraßen fahren wir über die Marblinger Höhe (683m) und gelangen an den Ausgangsort Kufstein.

MTB-freundliche Unterkünfte

Kufstein
 Romantikhôtel Auracher Löchl****
 Tel +43.5372.62138
www.auracher-loechl.at
perle@tirolaustria.at
 Zusätzlich: Biker-Menü, Verpflegungspaket, Wetterinfos, Shuttle-/Rückholservice

Einkehrtipps

Gasthof Schaller, Schwaz
 Tel +43.5242.67635
 Gasthof Himmelhof, Schwaz
 Tel +43.5242.62310
 Gasthof Goldener Löwe, Schwaz
 Tel +43.5242.6236730
 Pizzeria Linas, Schwaz
 Tel +43.5242.73984
 Panorama-Restaurant Kanzelkehre, Wiesing,
 Tel +43.5244.65080
 Inntal Stadl, Wiesing
 Tel +43.5244.61138
 Köglalm
 Tel +43.5246.6688



Gasthof Waldhäusl, Steinberg
 Tel +43.5248.206
 Schönjochalm
 Tel +43.5248.208
 Kaiserhaus
 Tel +43.5331.5271
 Theaterhütte, Kufstein
 Tel +43.5372.64519

Achensee'r Edelbrennerei, Maurach
 Tel +43.5243.5795
 Festung Kufstein
 Tel +43.5372.602350
 Riedel Glas, Kufstein
 Tel +43.5372.64896
 Innschiffahrt Kufstein
 Tel +43.5372.64896

Werkstätten/Fahrradhändler

Pro Bike, Schwaz
 Tel +43.5242.66661
 Sport Wöll, Maurach
 Tel +43.5243.4310
 WW Sport Wörndle, Maurach
 Tel +43.5243.6107
 Glieber Radsport, Kufstein
 Tel +43.5372.61611
 Stöger Radsport, Kufstein
 Tel +43.5372.71026

Weitere Informationen

Lokale Transportunternehmen

Taxi Daniela, Schwaz
 Tel +43.5242.6969
 Taxi Larcher, Schwaz
 Tel +43.5242.66060
 Rofan Reisen, Maurach
 Tel +43.5243.5209
 Alpen Taxi Hager, Kufstein
 Tel +43.5372.62525
 Bundschuh Taxi, Kufstein
 Tel +43.5372.67474
 Wechselberger Bustouristik, Kufstein
 Tel +43.5372.71026
 VVT Ledermais, Schwaz
 Tel +43.5242.62740

Attraktionen/High lights/ Landschaftsimpressionen

Zeiss Planetarium, Schwaz
 Tel +43.5242.72129
 Schloss Friendsberg, Schwaz
 Tel +43.5242.63967
 Haus der Völker, Schwaz
 Tel +43.5242.66090
 Silberbergwerk Schwaz
 Tel +43.5242.72372
 Schloss Tratzberg, Jenbach
 Tel +43.5242.63566-20
 Achenseebahn
 Tel +43.5244.62243
 Achensee Schiffahrt
 Tel +43.5243.5253-0

Öffentliche Verkehrsmittel

Österreichische Bundesbahnen

Tel +43.5.1717

Postbus

Tel 0810.222333

(Tel +43.1.71101 aus dem Ausland)

Verkehrsverbund Tirol

Tel +43.512.561616

VVT Regio-Bus Achensee

Tel +43.5246.5300

Achenseebahn

Tel +43.5244.62243

Tourismusverbände

Tourismusverband Silberregion Karwendel

Tel +43.5242.63240

www.silberregion-karwendel.at

Tourismusverband Achensee

Tel +43.5246.5300

www.achensee.info



Tourismusverband

Alpbachtal & Tiroler Seenland

Tel +43.5336.600600

www.alpbachtal-seenland.at

Tourismusverband Ferienland Kufstein

Tel +43.5372.62207

www.kufstein.com