



Kitzbüheler Alpen Rundtour



Nr.	Startort	Zielort	Hm bergauf	Hm bergab	Km
1	Wörgl	Reith i. Alpbachtal	1.000 m	900 m	35,4 km
2	Reith i. Alpbachtal	Niederau	1.300 m	1.100 m	30,5 km
3	Niederau	Wörgl	1.250 m	1.600 m	54,2 km

Eine leichte abwechslungsreiche Einsteigertour auf ausgewählter, landschaftlich reizvoller Route durch die Kitzbüheler Alpen. Lohnende Auffahrten wie Abfahrten auf breiten Schotterwegen garantieren eine Rundtour der Extraklasse. Die richtige Tour für Gelegenheitsbiker, die nicht den ganzen Tag im Sattel sitzen wollen und auch Wert auf ein Erlebnis abseits der Mountainbike Route legen.

Highlights Diese Tour starten wir direkt im Inntal in Wörgl. Nach einer perfekten Einrollpassage im flachen Talboden folgt die Auffahrt über den Schwarzberg Richtung Reith im Alpbachtal. Über abseits gelegene Panoramastraßen mit ständigem Blick in den Talgrund des pulsierenden Inntals gelangen wir nach Alpbach, dem Hauptort des Alpbachtals. Dieses kann nicht nur wegen seines international renommierten Forums, sondern auch wegen seiner Gastlichkeit mit einem bedeutenden Bekanntheitsgrad aufwarten. Das Dorfbild Alpbachs ist in Europa

einzigartig. Seine bestehende Bausubstanz erinnert an alte Zeiten, die aber in den neu errichteten Häusern ebenso umgesetzt wird. Tradition wird in Alpbach groß geschrieben. Allein die Durchfahrt mit dem Mountainbike wird garantiert bleibende Erinnerungen hinterlassen. Schotterwege reißen sich an Waldwege. Abwechslungsreich verläuft unsere Route auch auf Radwegen und wenig befahrenen Nebenstraßen. Wir folgen der Brixentaler Ache und nähern uns langsam dem Brixental und der Ortschaft Brixen, dem höchsten Punkt des Tales. Zahlreiche aus dem Winter bekannte Skigebiete passiert man ruhig auf zwei Rädern. Zurück im Talboden des Inntals haben die Orte zwar nicht dasselbe, aber genauso viel zu bieten: Westendorf, Söll oder Hopfgarten um nur einige zu nennen, laden zum Verweilen ein. Ein Strudel zum Abschluss am Stadtplatz von Wörgl gehört einfach zur Kitzbüheler Alpen Rundtour dazu.

Kulinarik Bewegung an der frischen Luft macht hungrig – das ist nicht nur ein alter Spruch, sondern das bestätigt jeder, der schon öfters mehrere Tage hintereinander auf dem Sattel gesessen hat. So eignet sich eine Tour wie die Kitzbüheler Alpen Rundtour ausgezeichnet, um die Küche Tirols ohne „schlechtes Gewissen“ zu genießen. Die große Vielzahl an Almen, Gasthäusern und Cafes, die auf Tour mit dem Mountainbike gut zu erreichen sind, bieten unzählige Möglichkeiten. Ob herzhaft Tiroler Küche, exotische 3-Gänge Menüs oder eine echte

Tiroler Brettljause, in den Etappenorten ist die Auswahl groß und die Entscheidung fällt schwer.

Geschichte Wörgl hingegen, unser Startort, liegt am Ufer des Inns direkt an der Mündung der Brixentaler Ache. Wörgl ist ein altes Siedlungsgebiet, an dem schon früh Handel betrieben wurde. Trotzdem gehört Wörgl erst seit der Neuzeit zu den am stärksten wachsenden Gemeinden Westösterreichs in den Bereichen Wirtschaft und Bevölkerung. Reith im Alpbachtal ist, wie sein Name sagt, ein alter Rodungsplatz (erste urkundliche Nennung als „ruote“ um 1190) und gehörte einst zur Grundherrschaft des Klosters Berchtesgaden. Vom 15. bis ins 18. Jh. wurden am Rerobichl und Astberg Silber und Kupfer abgebaut. Die erste Kirche am gleichen Standort wurde nach alter Überlieferung schon 1188 geweiht. Von 1952 bis 1976 hieß die Gemeinde "Reith bei Brixlegg", änderte ihren Namen aber aus touristischen Gründen in "Reith im Alpbachtal". Neben der Landwirtschaft spielt heute vor allem der Tourismus eine Rolle, wobei sich die Gäste gleichermaßen auf Winter- und Sommersaison verteilen. Hopfgarten, die Gemeinde die am Eingang des Brixentales liegt, hatte im Jahre 1869 mit 2757 Einwohnern mehr als die Stadt Kufstein. Seit 640 Jahren kann diese Gemeinde das Marktrecht ausüben. Das Brixental, ein Seitental des Inntales mit breitem Talboden, eignete sich durch die fruchtbaren Böden schon in urgeschichtlicher Zeit zur Besiedelung.

Auf seinem höchsten Punkt, auf ca. 800m Seehöhe, liegt das Dorf Brixen im Thale. Viele Jahrhunderte lang war der Ort Brixen das geistliche und kulturelle Zentrum des Tales. Auch heute noch zeugt die zweitürmige Pfarrkirche zusammen mit dem mächtigen Dechantshof von einer der ältesten Siedlungen des Tiroler Unterlandes.

Panorama Die Kitzbüheler Alpen verlaufen durch die Bundesländer Tirol und Salzburg, wobei der größte Teil davon in Tirol liegt. Der höchste Gipfel der Kitzbüheler Alpen ist das Kreuzjoch mit 2.558m. Vom Startort Wörgl rollen wir zum Auftakt der Rundtour flach am Talboden über Kundl am Fuße der Gratlspitze. Dort nehmen wir die erste Auffahrt der Kitzbüheler Alpen Rundtour unter die Räder. Die anstrengende Auffahrt erlaubt fantastische Tiefblicke und einen Einblick in ein märchenhaftes und idyllisch verstecktes Eck am Rande des Inntals. Auf der Fahrt von Reith im Alpbachtal bis nach Alpbach erstreckt sich taleinwärts vor uns die Kulisse rund um das Wiedersberger Horn. Dieses nimmt mit seinen 2.127m das gesamte Alpbachtal ein. Als ländliche Idylle kann man das Panorama um den Schatzberg Richtung Wildschönau bezeichnen. Die Landschaft ist hauptsächlich geprägt durch Almen und Hütten. Ein Blick zurück von der Außerkolkaseralm lässt uns eine Aussicht erneut auf die Gratlspitze (1.899m) im Süden und ins Alpbach - und Inntal zu. Nach Norden öffnet sich ein fantastischer Blick auf unsere Abfahrt, aber auch auf den Routenverlauf der kommenden Tage: breit öff-

net sich der Talboden der Wildschönau vor uns. Die Wildschönau verlassen wir über den Pfaffenberg, der einen Blick in den Wörgler Boden erlaubt. Kühle Luft entlang der Brixentaler Ache sorgt für eine Erfrischung bis nach Hopfgarten, wo uns am Gruberberg angekommen ein toller Blick in das Brixental erwartet. Mitten im Bild ist schon unsere Auffahrt nach Hochbrixen an den Fuß der Hohen Salve erkennbar. Die extra lange Abfahrt auf tollen Forstwegen über Hochsöll bis ins Zentrum von Söll ermöglicht kurze Blicke auf das mächtige Massiv des Wilden Kaiser, bevor wir flach am Inntaler Talboden nach Wörgl, unserem Ziel, zurollen.

Wörgl – Reith i. Alpbachtal

1. Etappe

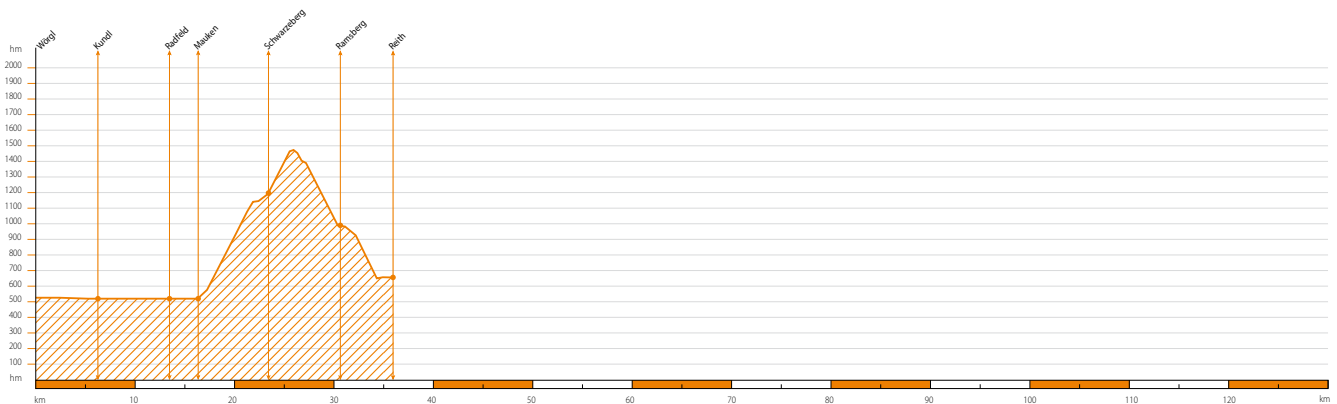


Höhenmeter bergauf	1000 m
Höhenmeter bergab	900 m
Höchster Punkt	1450 m
Schwierigkeit	mittel
Länge	35,4 Km

Streckenverlauf Ausgehend von Wörgl (511m) rollen wir am Inntalradweg flach Richtung West Kurz nach Mauken (521m) beginnt ein anstrengender, aber mit prächtigen Tiefblicken entschädigender, 7,5km langer Anstieg. Vorbei am abseits gelegenen Schwarzenberg (1.168m) gelangen wir schließlich zum Gasthof Holzlalm (1.452m). Von nun an geht es nur noch auf abwechslungsreicher Strecke bergab, vorbei am Scheffachberg (930m), direkt nach Reith im Alpbachtal (637m) unserem Zielort.

MTB-freundliche Unterkünfte

Angerberg
 Hotel/Gasthof Baumgarten (Angerberg)
 Tel +43.5332.56212
info@gasthof-baumgarten.at
www.gasthof-baumgarten.at
 Reith i. Alpbachtal
 Dorfwirt
 Tel +43.5337.62230
info@dorfwirt-reith.at
www.dorfwirt-reith.at
 Pirchner Hof
 Tel +43.5337.62749
info@pirchnerhof.at
www.pirchnerhof.at



Einkehrtipps

Hotel/Restaurant Schachtnerhof, Wörgl
 Tel +43.5332.72286
 Hotel Alte Post, Wörgl
 Tel +43.5332.72203
 Hotel/Gasthof Weißes Lamm, Wörgl
 Tel +43.5332.72201
 Pizzeria Antonio, Wörgl
 Tel +43.5332.74094
 Hotel Tiroler Stuben, Wörgl
 Tel +43.5332.76035
 Villa Masianco, Wörgl
 Tel +43.5332.72664
 Alpengasthof Pinzgerhof, Reith i. A.
 Tel +43.5337.62174
 Scheffachalm, Reith i. A.
 Tel +43.676.6196390

Attraktionen/ Highlights/ Landschaftsimpressionen

Lechner Wasserfall in Wörgl
 Erlebnisbad Wave (Wörgler Wasserwelt)
 Tel +43.5332.77733
www.woerglerwasserwelt.at
 Kundler Klamm, wildromantische Schlucht
 zwischen Mühlal und Kundl

Werkstätten/ Fahrradhändler

Fahrradwerkstätte Mitterer Sport, Wörgl
 Tel +43.5335.72796
 Alpbike Andreas Klieber, Reith i. A.
 Tel +43.664.3819900

Weitere Informationen

Lokale Transportunternehmen
 City Taxi, Wörgl
 Tel +43.5332.73366
 Taxi Entleitner, Wörgl
 Tel +43.5332.1718
 Taxi Schwendinger Franz, Wörgl
 Tel +43.5332.23300
 Christian's Taxi, Wörgl
 Tel +43.5332.71415
 Taxi Sylvia Rist, Wörgl
 Tel +43.5332.70500
 Taxi Gabriel Moser, Alpbach
 Tel +43.5336.5616
 Öffentliche Verkehrsmittel
 Österreichische Bundesbahnen
 Tel +43.5.1717
 Postbus, Tel 0810.222333
 (Tel +43.1.71101 aus dem Ausland)
 Verkehrsverbund Tirol
 Tel +43.512.561616
 Tourismusverbände
 Ferienregion Hohe Salve
 Tel +43.5332.76007
www.hohe-salve.com
 Alpbachtal Seenland Tourismus
 Tel +43.5336.600600
www.alpbachtal.at

Reith i. Alpbachtal - Niederau

2. Etappe

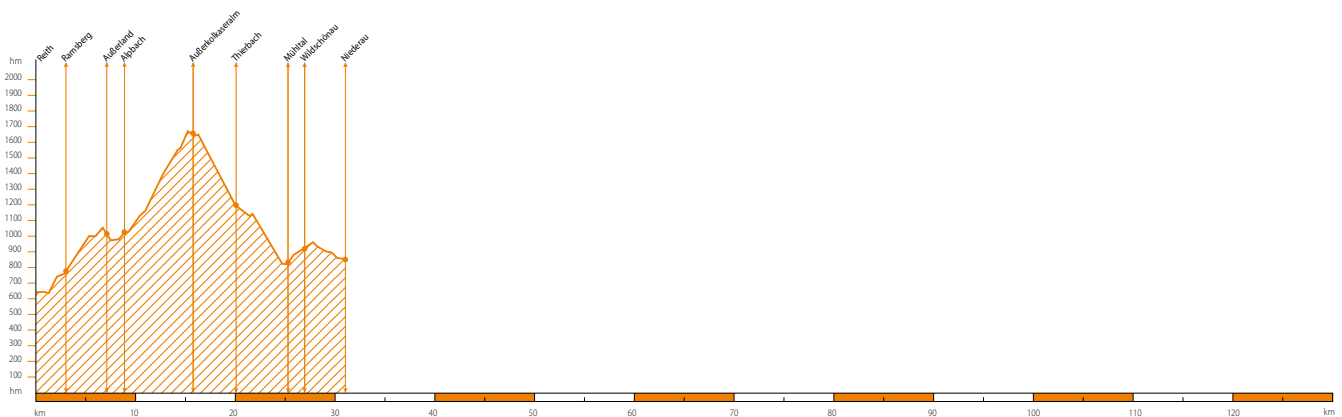


Höhenmeter bergauf	1300m
Höhenmeter bergab	1100m
Höchster Punkt	1650 m
Schwierigkeit	mittel
Länge	30,5 km

Streckenverlauf Von Reith im Alpbachtal (637m) fahren wir auf einer Panorama Nebenstraße nach Alpbach (974m). In Alpbach verlassen wir die Asphaltstraße und kommen auf eine tolle Schotterpiste, die wir berghoch bis zur Außerkolkaseralm (1653m), dem höchsten Punkt unserer Tour folgen. Nur 200m schieben wir die Bikes über einen Trail bis auf die andere Seite des Bergkammes und haben bereits unsere Abfahrt bis Thierbach (1180m) im Blick. Bis nach Mühlthal (815m) folgen wir der Schotterpiste bergab. Den kleinen Ort im Talboden erreicht, folgen wir der Straße über die Wildschönau (890m) bis Niederau (841m) unserem Etappenziel.

MTB - freundliche Betriebe

Reith i. Alpbachtal
Dorfwirt
Tel +43.5337.62230
info@dorfwirt-reith.at
www.dorfwirt-reith.at
Pirchner Hof
Tel +43.5337.62749
info@pirchnerhof.at
www.pirchnerhof.at
Wildschönau
Hotel Silberberger
Tel +43.5339.8407
hotel@silberberger.at
www.silberberger.at
Hotel Austria
Tel +43.5339.8188
info@hotel-austria.at
www.hotel-austria.at



Einkehrtipps

Alpengasthof Pinzgerhof, Reith i.A.
 Tel +43.5337.62174
 Scheffachalm, Reith i.A.
 Tel +43.676.6196390
 Gasthof Rossmoos, Alpbach
 Tel +43.5336.5305
 Gasthof Sollerer, Thierbach
 Tel +43.5339.8913
 Thalmühle, Mühlthal
 Tel +43.5339.8919
 Cafe-Konditorei Moorhof, Oberau
 Tel +43.5339.8106
 Jausenstation Schrofен, Niederau
 Tel +43.5339.2722

Attraktionen/ Highlights/ Landschaftsimpressionen

Erlebnis- und Schaubergwerk, Thierbach
 Tel +43.5339.2700
 Bergbauernmuseum z'Bach, Oberau
 Tel +43.676.9278189
 Pfarrkirche St. Margaretha und Antoniuskapell, Oberau
 Hochseilgarten Wildschönau
 +43.699.11323315

Werkstätten/ Fahrradhändler

Alpbike Andreas Klieber, Reith i.A.
 Tel +43.664.3819900
 Sporthaus Sandbichler, Oberau/Wildschönau
 Tel +43.5339.8180
 Sporthaus Blachfelder, Niederau/
 Wildschönau
 Tel +43.5339.818858

Weitere Informationen

Lokale Transportunternehmen
 Taxi Gabriel Moser, Alpbach
 Tel +43.5336.5616
 Franzl Reisen, Wildschönau
 Tel +43.5339.8219
 Riedmann Reisen, Wildschönau
 Tel +43.5339.8144
 Stefan Margreiter, Wildschönau
 Tel +43.5339.8383
 Wildschönau Reisen, Wildschönau
 Tel +43.5339.21112
 Öffentliche Verkehrsmittel
 Österreichische Bundesbahnen
 Tel +43.5.1717
 Postbus, Tel 0810.222333
 (Tel +43.1.71101 aus dem Ausland)
 Verkehrsverbund Tirol
 Tel +43.512.561616
 Tourismusverbände
 Alpbachtal Seenland Tourismus
 Tel +43.5336.600600
 www.alpbachtal.at
 Wildschönau
 Tel +43.5339.8255
 www.wildschoenau.com



Niederau – Wörgl

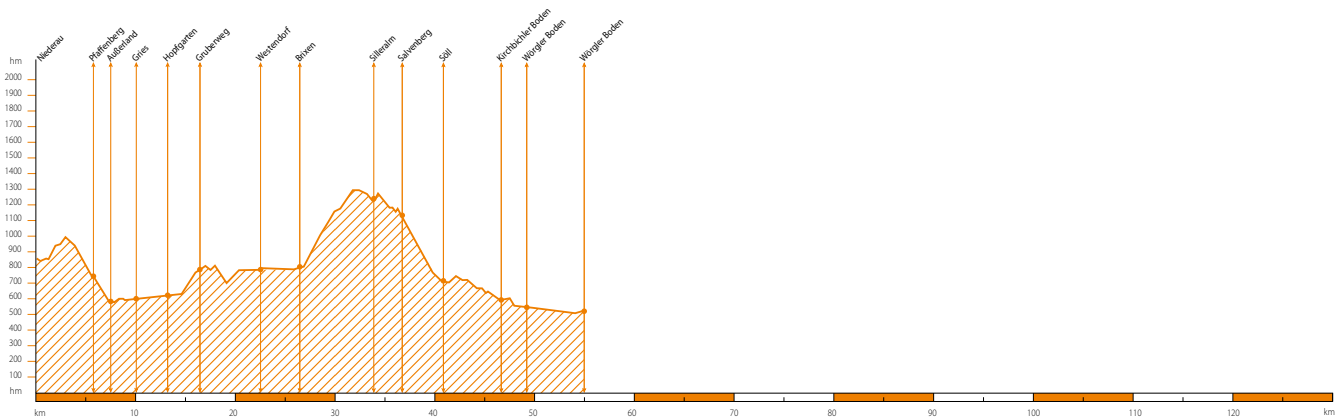
3. Etappe



Höhenmeter bergauf	1250 m
Höhenmeter bergab	1600 m
Höchster Punkt	1250 m
Schwierigkeit	mittel
Länge	54,2 km

Streckenverlauf Von Niederau rollen wir gleich am Morgen über den Pfaffenberg in den Wörgler Boden (534m). Am Radweg, entlang der Brixentaler Ache, gelangen wir auf flacher, abwechslungsreicher Strecke nach Hopfgarten (622m). Weiter kurz bergauf bis zur Jausenstation Grinda. Die Route verläuft von dort bergab bis zum Lendwirt (690m) und wieder kurz bergauf bis nach Westendorf (783m) in das Brixental und schließlich nach Brixen (794m). Nach Brixen im Thale erwartet uns eine lange aber panoramareiche Autofahrt zum Salvenberg

(1.238m). Dieser wird auf der östlichen Seite umrundet und über die Silleralp und Hochsöll (1.140m) gelangen wir nach einem langen Downhill nach Söll (698m). Auf einem 10 km langen Flachstück erreichen wir schließlich unser Etappenziel Wörgl. Wer noch genügend Kraftreserven besitzt, zweigt rechts ab (121) und radelt in etwa ein dreiviertel Stunden zur Hochsteinhütte (2025m). Die letzten 150 Höhenmeter geht es über den so genannten Russenweg steil hinauf.



MTB-freundliche Unterkünfte

Wildschönau
 Hotel Silberberger
 Tel +43.5339.8407
hotel@silberberger.at
www.silberberger.at
 Hotel Austria
 Tel +43.5339.8188
info@hotel-austria.at
www.hotel-austria.at
 Angerberg / Hopfgarten
 Hotel/Gasthof Baumgarten (Angerberg)
 Tel +43.5332.56212
info@gasthof-baumgarten.at
www.gasthof-baumgarten.at

Einkehrtipps

Jausenstation Schrofen, Wildschönau
 Tel +43.5339.2722
 Gasthof Traube, Hopfgarten
 Tel +43.5335.2208
 Gasthof Tirolerhof, Hopfgarten
 Tel +43.5335.2271
 Gasthaus Leamwirt, Hopfgarten
 Tel +43.5335.2296
 S'Platzl, Hopfgarten
 Tel +43.5335.2333
 Gasthof Post, Hopfgarten
 Tel +43.5335.2286
 Gasthof Oberbräu, Hopfgarten
 Tel +43.5335.2364
 Gasthof Salvena, Hopfgarten
 Tel +43.5335.2080
 Hotel/Restaurant Schachtnerhof, Wörgl
 Tel +43.5332.72286
 Hotel Alte Post, Wörgl

Tel +43.5332.72203
 Hotel/Gasthof Weißes Lamm, Wörgl
 Tel +43.5332.72201
 Pizzeria Antonio, Wörgl
 Tel +43.5332.74094
 Hotel Tiroler Stuben, Wörgl
 Tel +43.5332.76035
 Villa Masianco, Wörgl
 Tel +43.5332.72664

Attraktionen/ Highlights/ Landschaftsimpressionen

Pfarrkirche St. Margaretha und
 Antoniuskapel, Oberau
 Hochseilgarten Wildschönau
 Tel +43.699.11323315
 Salvenland Hopfgarten
 Tel +43.5335.22.00
www.salvenland.at
 Pfarrkirche Kirche, Hopfgarten
 Bergbahnen Hopfgarten –
 Auffahrt auf die Hohe Salve
 (Biketransport problemlos bis zur
 Mittelstation möglich, gute Kombinations-
 möglichkeiten) www.hohe.salve.at
 Lechner Wasserfall, Wörgl
 Erlebnisbad Wave (Wörgler Wasserwelt)
 Tel +43.5332.777.33
www.woerglerwasserwelt.at

Werkstätten/ Fahrradhändler

Sporthaus Sandbichler, Wildschönau
Tel +43.5339.8180
Sporthaus Blachfelder, Wildschönau
Tel +43.5339.18858
Fahrradverleih Intersport Oberhauser,
Hopfgarten
Tel +43.5335.2254
Fahrradwerkstätte Mitterer Sport, Wörgl
Tel +43.5335.72796

Weitere Informationen

Lokale Transportunternehmen
Franzl Reisen Omnibusse & Taxi,
Wildschönau
Tel +43.5339.8219
Riedmann Reisen, Wildschönau
Tel +43.5339.8144
Stefan Margreiter, Wildschönau
Tel +43.5339.8383
Wildschönau Reisen, Wildschönau
Tel +43.5339.21112
Taxi Brixental, Hopfgarten
Tel +43.5334.6465
Stefan's Taxi, Hopfgarten
Tel +43.5334.30044
City Taxi, Wörgl
Tel +43.5332.73366
Taxi Entleitner, Wörgl
Tel +43.5332.1718
Taxi Schwendinger Franz, Wörgl
Tel +43.5332.23300
Christian's Taxi, Wörgl
Tel +43.5332.71415
Taxi Sylvia Rist, Wörgl
Tel +43.5332.70500

Öffentliche Verkehrsmittel
Österreichische Bundesbahnen
Tel +43.5.1717
Postbus, Tel 0810.222333
(Tel +43.1.71101 aus dem Ausland)
Verkehrsverbund Tirol
Tel +43.512.561616

Tourismusverbände
Wildschönau
Tel +43.5339.8255
www.wildschoenau.com